Studio TETRA ENGINEERING
ing. ZENI LUCIO - geom. IELLICI ADRIANO - geom. CARPELLA ALBERTO
38038 Tesero (TN) - Via Caltrezza 20/a - Tel. 0462/813164
e-mail: info@tetraeng.com

COMUNE DI CARANO

PROVINCIA DI TRENTO

Oggetto

PIANO ATTUATIVO AI FINI SPECIALI DI INIZIATIVA PRIVATA
NUOVA ZONA ARTIGIANALE

Contenuto

PIANO QUOTATO DELLO STATO DI FATTO

ED ESTRATTI CARTOGRAFICI

Tavola E.4

Scala 1:250

Commessa 11-099

Codifica

R.E.	Descrizione	Redatto	Data	Verificato	Data	Approvato	Data
	prima emissione	DOL	luglio2016	ZEN	luglio2016	ZEN	luglio2016
	seconda emissione						
	terza emissione	DOL	dic.2016	ZEN	dic.2016	ZEN	dic.2016
	quarta emissione	DOL	marzo2019	ZEN	marzo2019	ZEN	marzo2019

Committente : Zamboni s.r.l.
Vinante Riccardo
I.F.E. s.r.l.
f.lli Bellante

Firma

Timbro

File agg.2019

Tipo

Il tecnico

ORDINE DEGLI INGEGNERI
DELLA PROV. DI TRENTO
dott. ing. LUCIO ZENI
ISCRIZIONE ALBO N° 1166

ESTRATTO MAPPA scala 1:2000

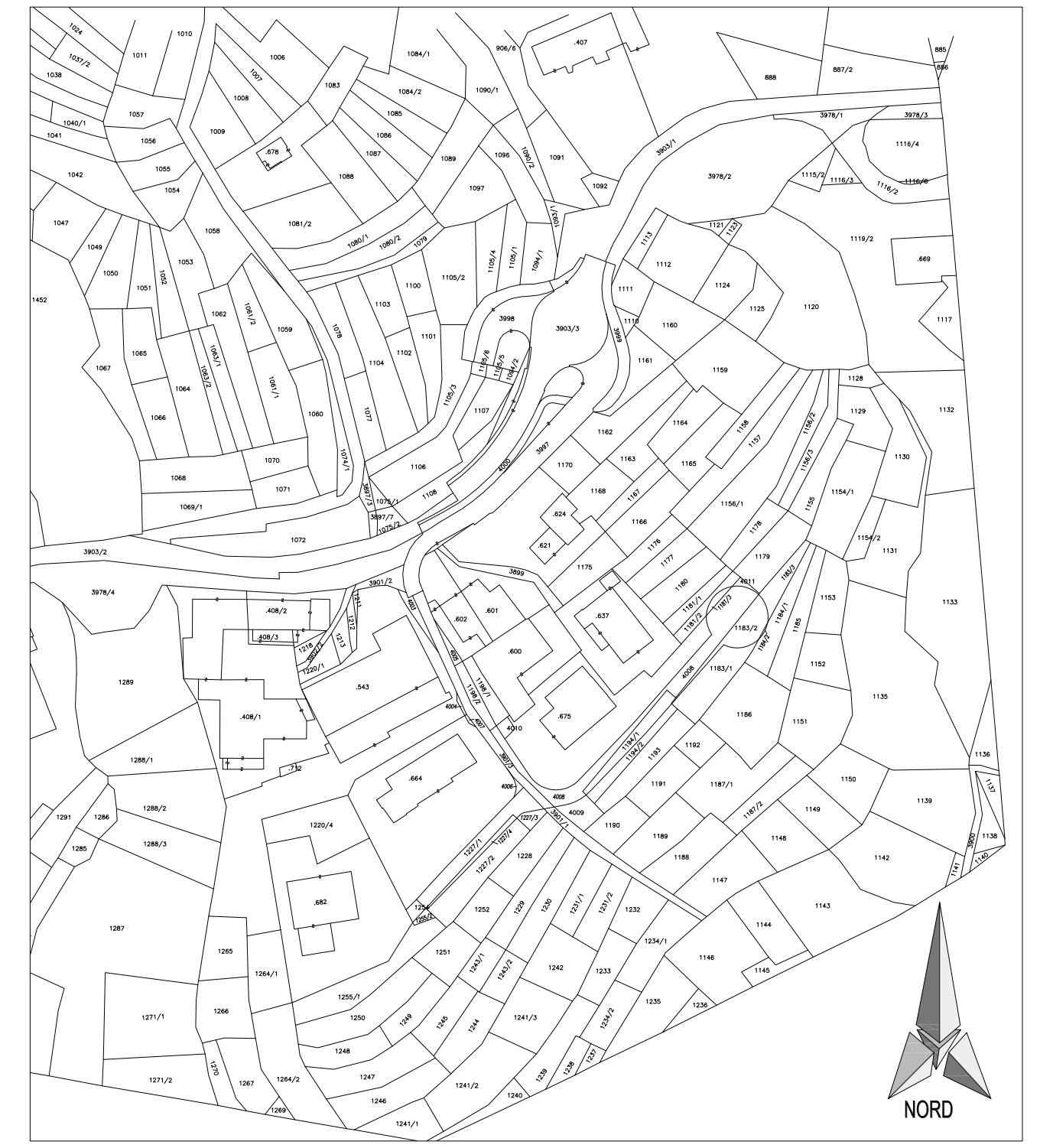

ESTRATTO P.R.G. scala 1:2000 AREE PRODUTTIVE DEL SETTORE SECONDARIO DI LIVELLO LOCALE

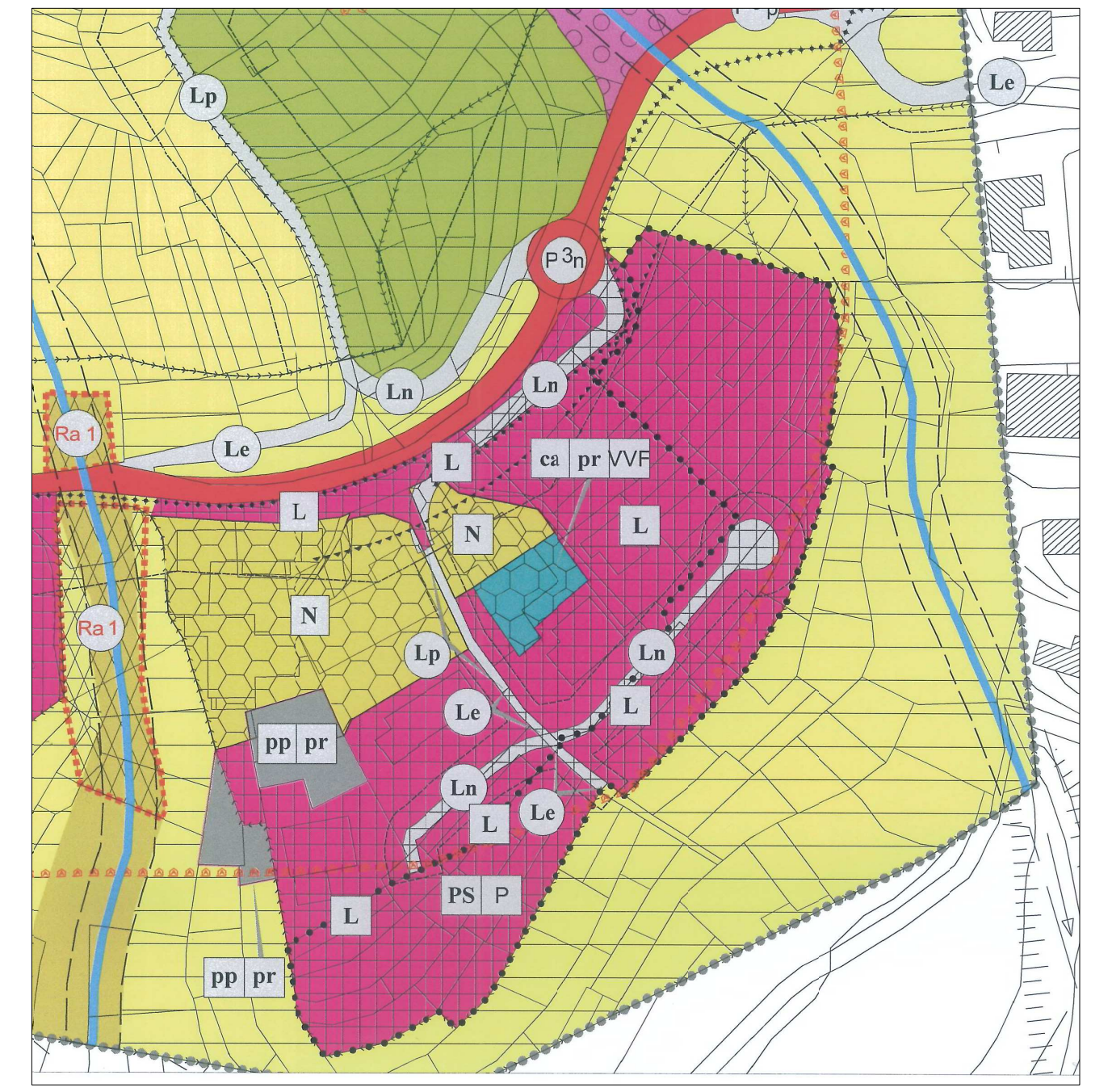
Lp
Le
Ra 1
L
N
pp
pr

AREE DI TUTELA AMBIENTALE scala 1:10000

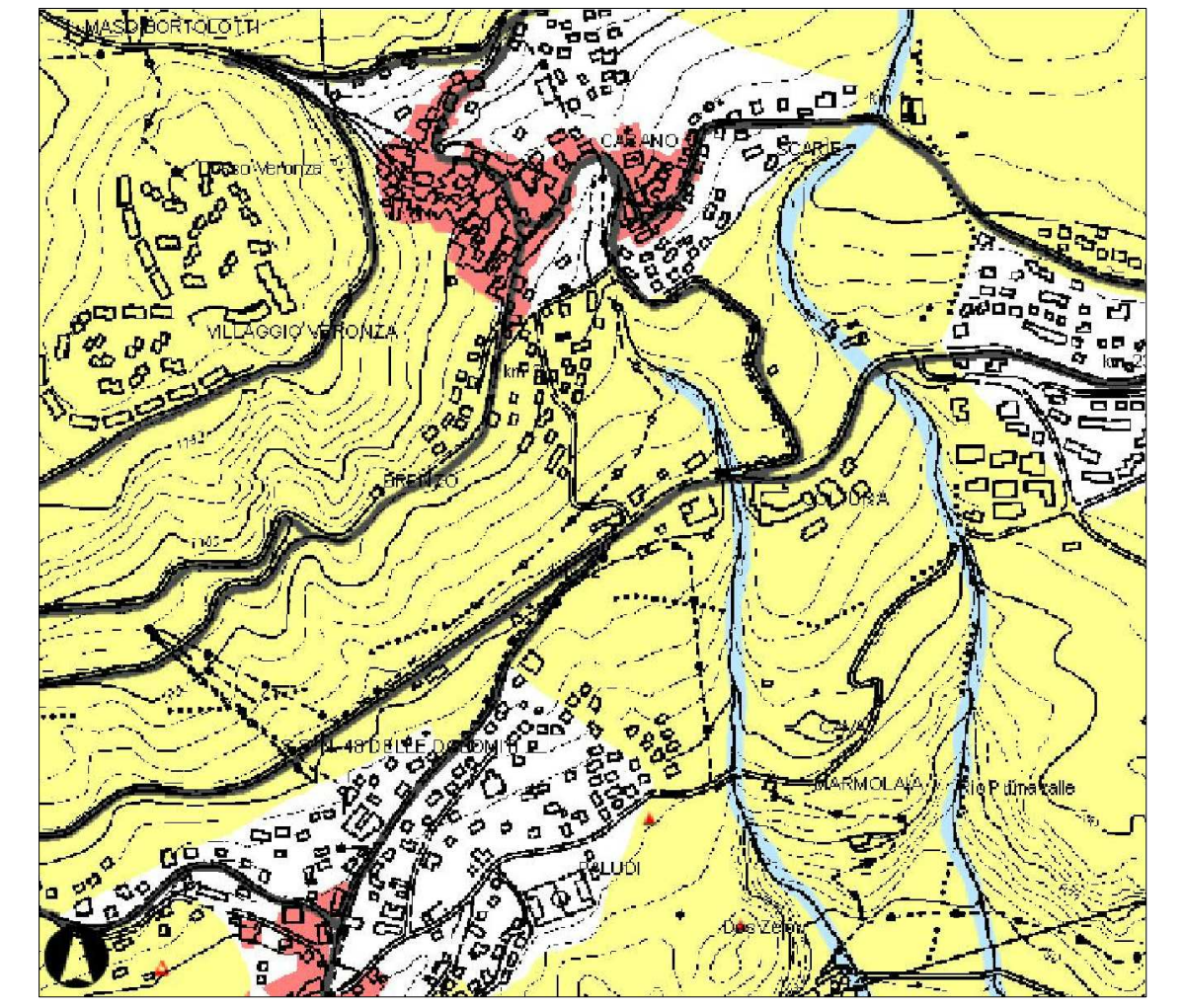
MASO BORTOLOTTI
CARANO
VILLAGGIO VERONZA

P.G.U.A.P. scala 1:5000

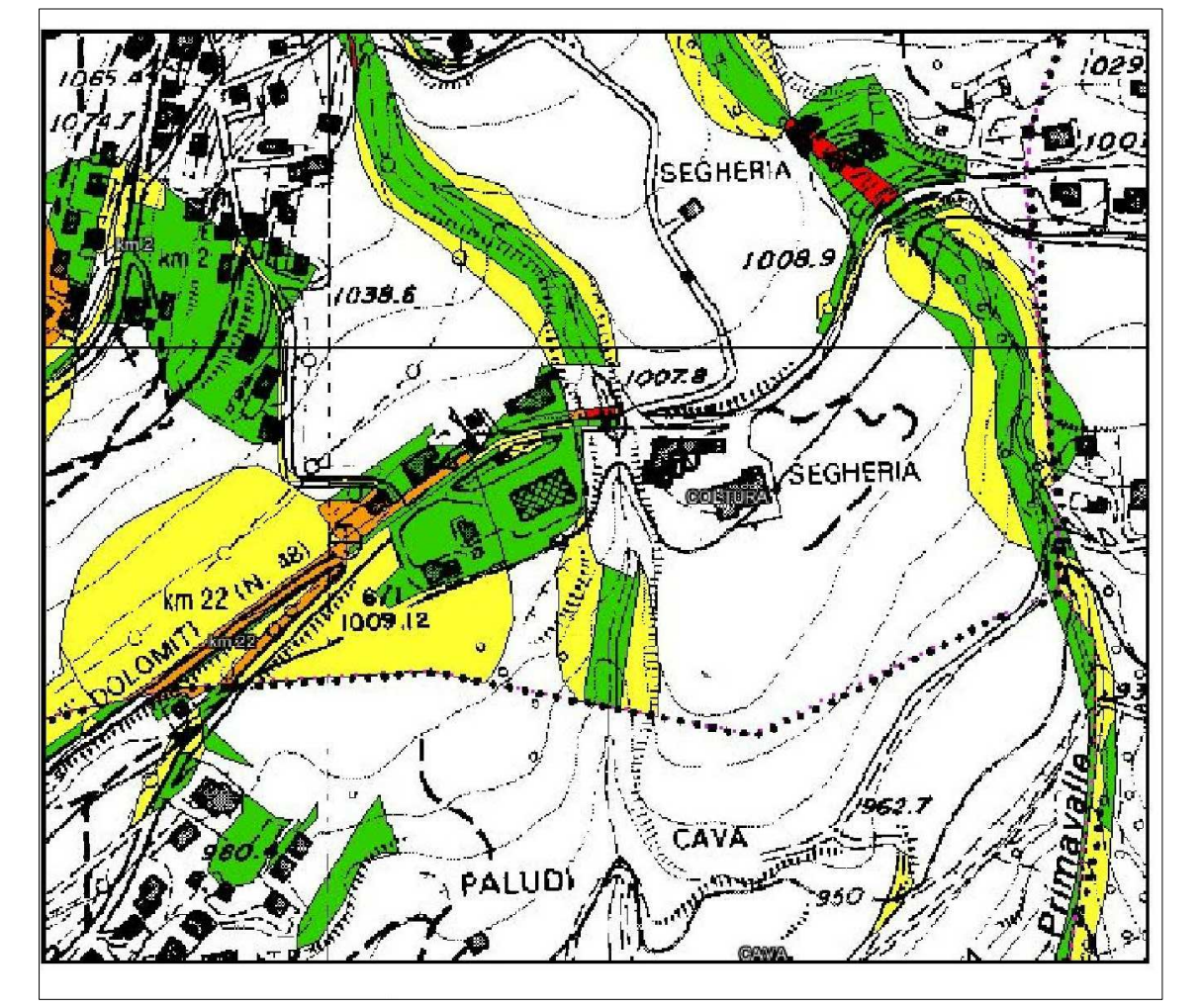
SEGHERIA
CAVA
PALUDI
DOLOMITI
Primavalle

CARTA DI SINTESI GEOLOGICA scala 1:5000

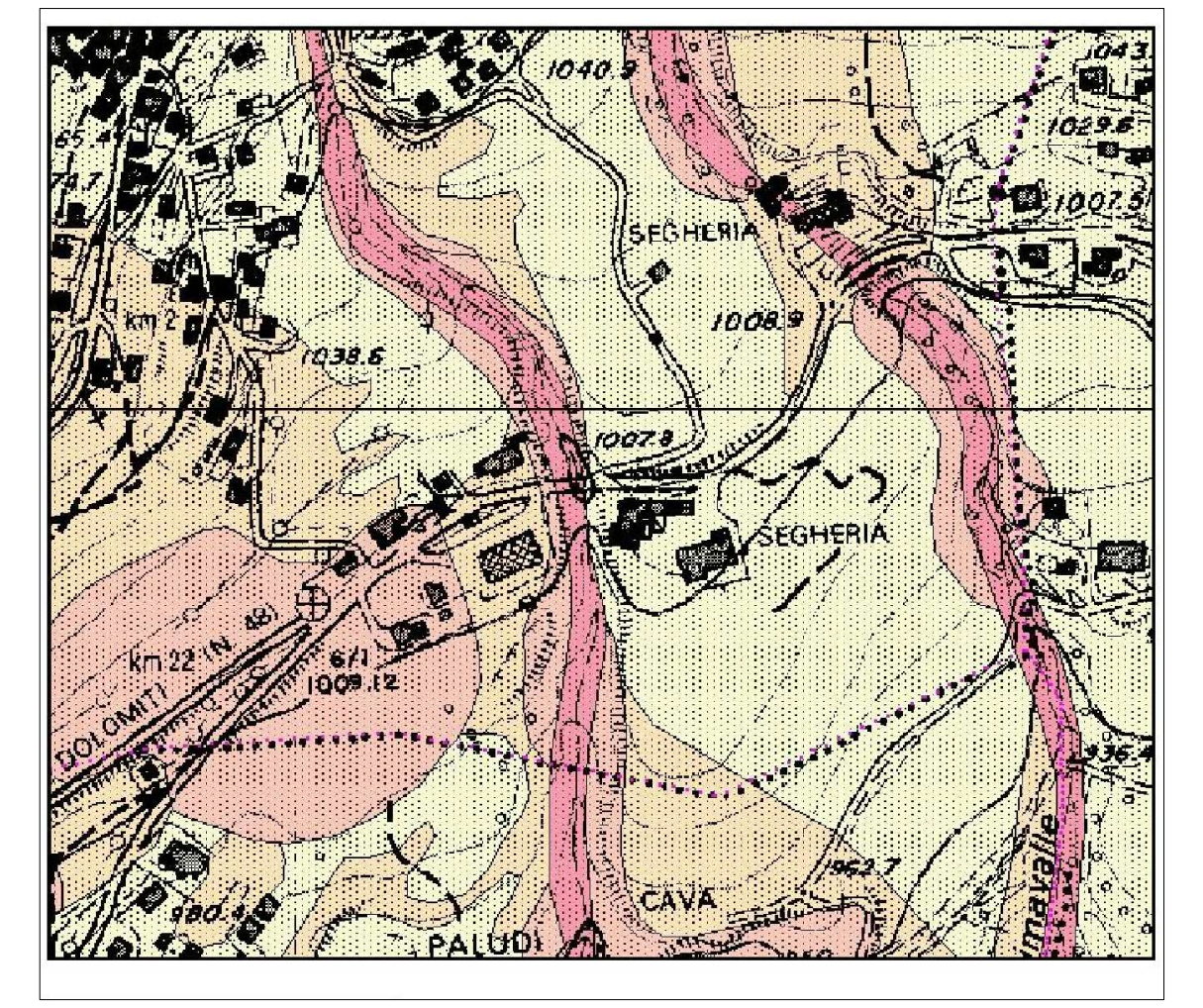
SEGHERIA
CAVA
PALUDI
Primavalle

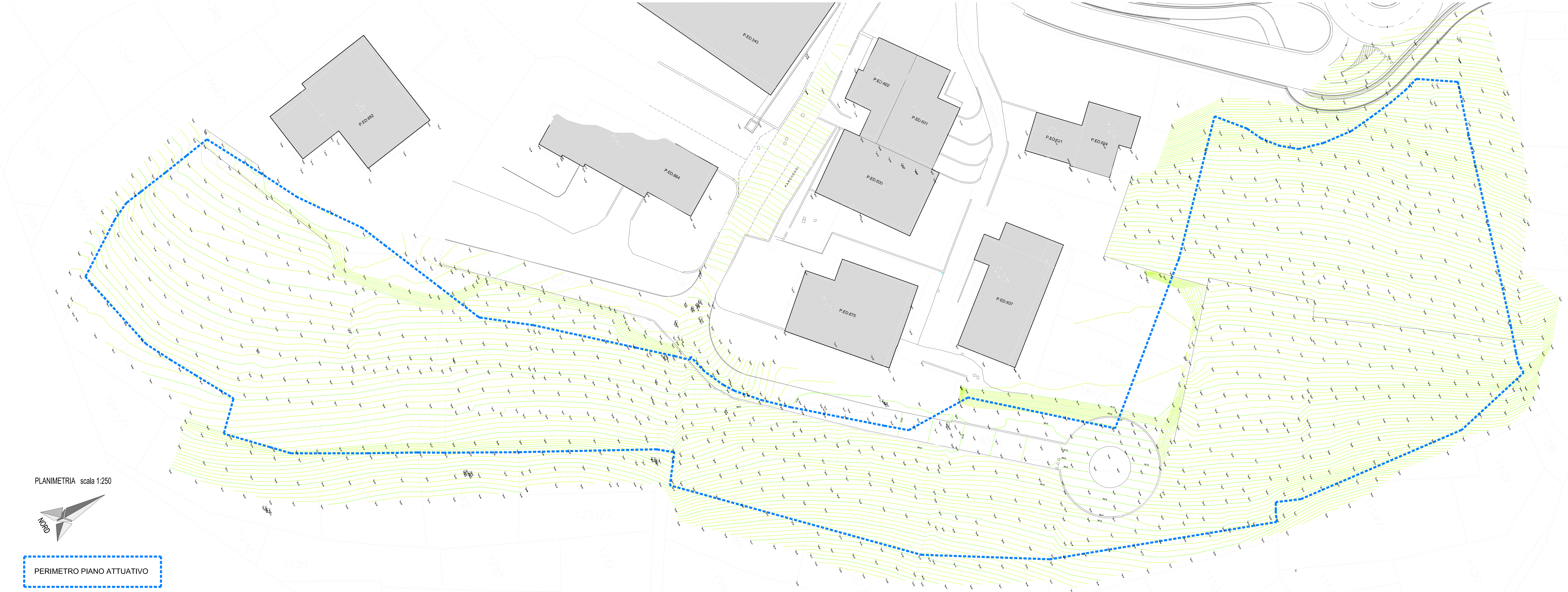
NORD
P.ED.682
P.ED.664
P.ED.543
P.ED.600
P.ED.602
P.ED.601
P.ED.675
P.ED.657
P.ED.621
P.ED.624
PARCHEGGI

PLANIMETRIA scala 1:250

PERIMETRO PIANO ATTUATIVO